

L'article 161 de la loi modifie l'article L.2224-5 du CGCT, lequel impose au maire de joindre à son rapport annuel sur le prix et la qualité du service public d'eau potable et d'assainissement la note établie chaque année par l'agence de l'eau ou l'office de l'eau sur les redevances figurant sur la facture d'eau des abonnés et sur la réalisation de son programme pluriannuel d'intervention.

Édition mars 2018
CHIFFRES 2017

L'agence de l'eau vous informe



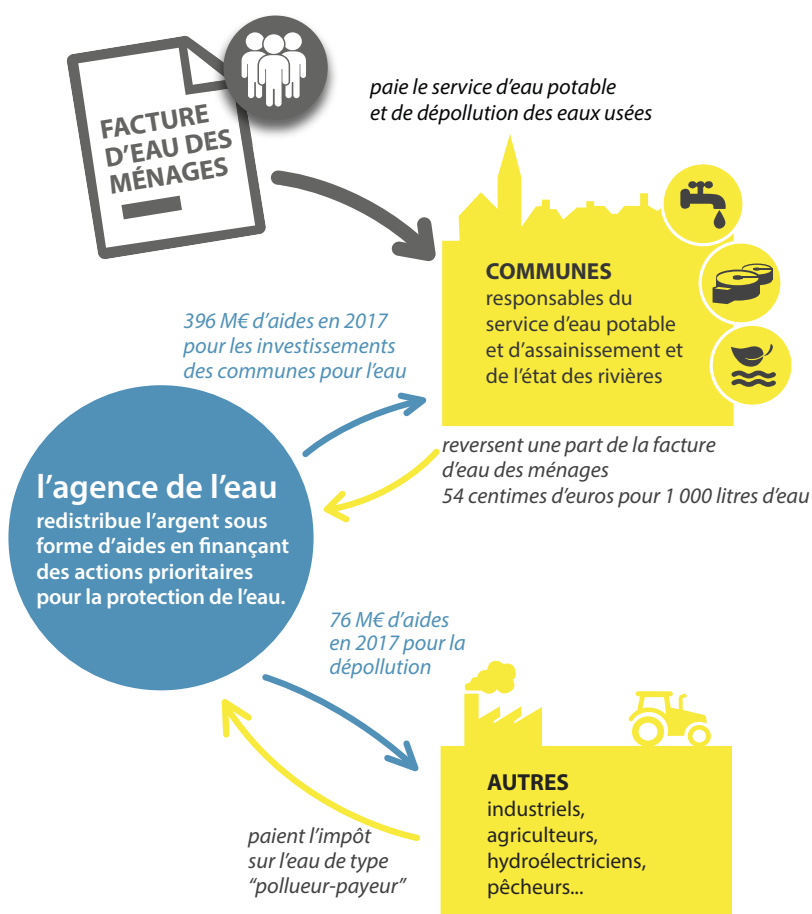
LE SAVIEZ-VOUS ?

Le prix moyen de l'eau dans le bassin Loire-Bretagne est de 3,97 euros TTC/m³. Pour un foyer consommant 120 m³ par an, cela représente une dépense de 476 euros par an et une mensualité de 40 euros en moyenne (estimation Loire-Bretagne d'après SISPEA).

La redevance de l'agence de l'eau représente en moyenne 13,5 % du montant de la facture d'eau.

Ses autres composantes sont :

- la facturation du service de distribution de l'eau potable (abonnement, consommation ; 42 %)
- la facturation du service de collecte et de traitement des eaux usées (38 %)
- la contribution aux autres organismes publics (VNF)
- la TVA



POURQUOI DES REDEVANCES ?

Les redevances des agences de l'eau sont des recettes fiscales environnementales perçues auprès de ceux qui utilisent l'eau et qui en altèrent la qualité et la disponibilité (consommateurs, activités économiques).

Les agences de l'eau redistribuent cet argent collecté sous forme d'aides pour mettre aux normes les stations d'épuration, fiabiliser les réseaux d'eau potable, économiser l'eau, protéger les captages d'eau potable des pollutions d'origine agricole, améliorer le fonctionnement naturel des rivières...

Au travers du prix de l'eau, chaque habitant contribue à ces actions au service de l'intérêt commun et de la préservation de l'environnement et du cadre de vie.

Suivez l'actualité

de l'agence de l'eau Loire-Bretagne :

agence.eau-loire-bretagne.fr
& aides-redevances.eau-loire-bretagne.fr

COMBIEN COÛTENT LES REDEVANCES 2017 ?

L'impact des redevances de l'agence de l'eau est en moyenne de l'ordre de 13,5 % du prix du m³ d'eau sur l'ensemble du bassin.

En 2017, le montant global des redevances (tous usages de l'eau confondus) perçues par l'agence de l'eau s'est élevé à 359 millions d'euros dont 285 millions en provenance de la facture d'eau.

recettes / redevances

Qui paie quoi à l'agence de l'eau pour 100 € de redevances en 2017 ?

(valeurs résultant d'un pourcentage pour 100 €) - source agence de l'eau Loire-Bretagne



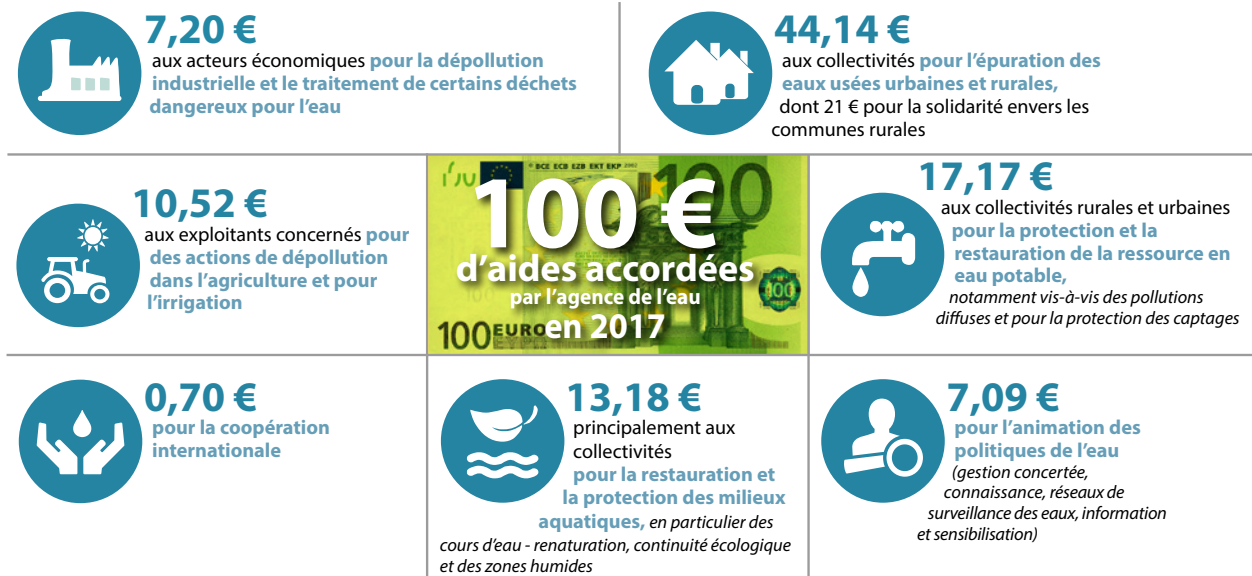
À QUOI SERVENT LES REDEVANCES ?

Grâce à ces redevances, l'agence de l'eau apporte, dans le cadre de son programme d'intervention, des concours financiers (subventions, avances) aux personnes publiques (collectivités territoriales...) ou privées (acteurs industriels, agricoles, associatifs...) qui réalisent des actions ou projets d'intérêt commun au bassin ayant pour finalité la gestion équilibrée des ressources en eau. Ces aides réduisent d'autant l'impact des investissements des collectivités, en particulier, sur le prix de l'eau.

interventions / aides

Comment se répartissent les aides pour la protection des ressources en eau pour 100 € d'aides en 2017 ?

(valeurs résultant d'un pourcentage pour 100 € d'aides programmées en 2017) source agence de l'eau Loire-Bretagne



ACTIONS AIDÉES PAR L'AGENCE DE L'EAU LOIRE-BRETAGNE EN 2017

Pour réduire les sources de pollution

- 8 000 artisans bénéficient d'une aide pour la collecte et l'élimination des pollutions toxiques
- 4 600 exploitants agriculteurs bénéficient d'un diagnostic individuel ou d'un accompagnement pour réduire les pollutions
- l'agence de l'eau accompagne 662 communes, groupements de communes ou 73 syndicats dans leur démarche « zéro phyto »

Pour dépolluer les eaux

- les stations d'épuration urbaines sont conformes aux normes européennes, une conformité à maintenir !
- 1 119 actions financées pour créer ou étendre les réseaux d'assainissement, améliorer le fonctionnement des réseaux
- 1 361 projets soutenus pour l'amélioration des réseaux d'eaux usées et aux stations d'épuration, dont 661 concernent l'amélioration des stations d'épuration et le traitement des boues

Pour restaurer et préserver les cours d'eau et les zones humides

- 1 367 km de cours d'eau sont restaurés et 1 986 sont entretenus pour retrouver un fonctionnement naturel et leur permettre de jouer un rôle dans l'amélioration de la qualité de l'eau.
- 281 ouvrages qui barraient les cours d'eau sont effacés ou aménagés pour restaurer la circulation de l'eau, des poissons et des sédiments
- 5 163 hectares de zones humides sont restaurés et 930 sont acquis pour être protégés

Pour préserver les ressources

- 153 captages prioritaires bénéficient d'un programme d'actions pour préserver la qualité de leur eau
- l'agence de l'eau finance 254 actions de réduction des fuites sur les réseaux d'eau potable

Pour préserver le littoral

- depuis 2013, 164 contrats ont été conclus avec les acteurs du littoral pour préserver les usages sensibles tels que la baignade, la pêche à pied, la conchyliculture et réduire les pollutions portuaires

Pour renforcer la concertation et la cohérence des actions

- l'agence de l'eau soutient 55 démarches de Sage (schémas d'aménagement et de gestion des eaux) définis par une commission locale de l'eau, ils planifient la gestion de l'eau en conformité avec le Sdage (le schéma directeur d'aménagement et de gestion des eaux) ; ils couvrent 82 % du territoire
- elle accompagne 373 opérations territoriales pour restaurer les milieux aquatiques, réduire les pollutions diffuses, maîtriser les prélèvements d'eau et prévenir les déficits, elles couvrent 80 % du bassin
- des conventions de partenariat sont signées avec 25 départements pour faire converger les actions et les financements

Pour une gestion solidaire des eaux

- solidarité avec les communes rurales : en 2017 l'agence de l'eau leur apporte 159,5 millions d'euros pour leurs projets pour l'épuration et l'eau potable, dont 76 au titre du programme « solidarité urbain-rural »
- solidarité avec les pays en développement : l'agence de l'eau entretient depuis plusieurs années des relations suivies avec le Brésil, en Afrique avec le Burkina Faso et le Ghana, et en Asie avec la Birmanie, le Laos et le Cambodge. Pour faciliter l'accès à l'eau et à l'assainissement, l'agence soutient 60 projets de coopération décentralisée qui bénéficient à 360 00 habitants.

Les 7 bassins hydrographiques métropolitains



Pour reconquérir le bon état des eaux demandé par la directive cadre sur l'eau, les agences de l'eau recherchent la meilleure efficacité environnementale,

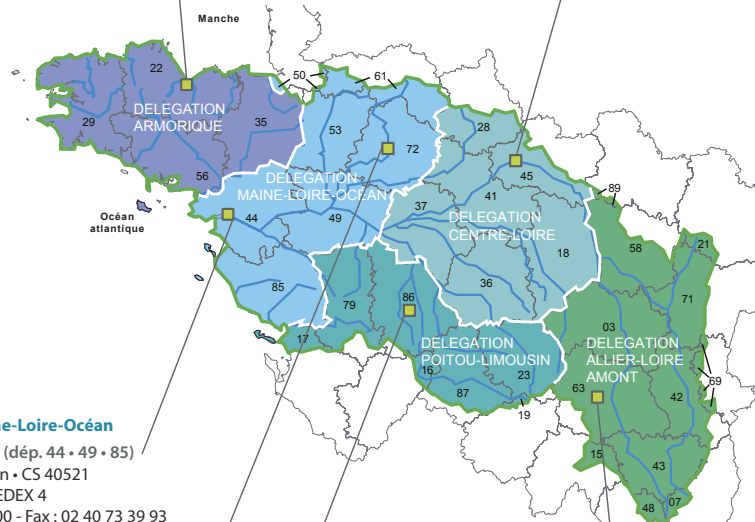
- en privilégiant l'action préventive,
- en aidant les projets les plus efficaces pour les milieux aquatiques,
- en mobilisant les acteurs et en facilitant la cohérence des actions sur les territoires de l'eau,
- en travaillant en complémentarité avec l'action réglementaire et la police de l'eau, en particulier dans la mise en œuvre des objectifs des schémas directeurs d'aménagement et de gestion des eaux (**Sdage**).

Les **six agences de l'eau françaises** sont des **établissements publics du ministère chargé du développement durable**. Elles regroupent **1 700 collaborateurs** et ont pour mission de contribuer à réduire les pollutions de toutes origines et à protéger les ressources en eau et les milieux aquatiques.

Délégation Armorique
 Parc technologique du zoopôle
 Espace d'entreprises Keraia - Bât. B
 18 rue de Sabot
 22440 PLOUFRAGAN
 Tél. : 02 96 33 62 45 - Fax : 02 96 33 62 42
 armorique@eau-loire-bretagne.fr

Agence de l'eau Loire-Bretagne
 9 avenue Buffon • CS 36339
 45063 ORLÉANS CEDEX 2
 Tél. : 02 38 51 73 73 - Fax : 02 38 51 74 74
 contact@eau-loire-bretagne.fr
 agence.eau-loire-bretagne.fr

Délégation Centre-Loire
 9 avenue Buffon • CS 36339
 45063 ORLÉANS CEDEX 2
 Tél. : 02 38 51 73 73 - Fax : 02 38 51 73 25
 centre-loire@eau-loire-bretagne.fr



Délégation Maine-Loire-Océan
 → Site de Nantes (dép. 44 • 49 • 85)
 1 rue Eugène Varlin • CS 40521
 44105 NANTES CEDEX 4
 Tél. : 02 40 73 06 00 - Fax : 02 40 73 39 93
 mlo-nantes@eau-loire-bretagne.fr
 → Site du Mans (dép. 49 • 50 • 53 • 61 • 72)
 17 rue Jean Grémillon • CS 12104
 72021 LE MANS CEDEX 2
 Tél. : 02 43 86 96 18 - Fax : 02 43 86 96 11
 mlo-lemans@eau-loire-bretagne.fr

Délégation Poitou-Limousin
 7 rue de la Goëlette • CS 20040
 86282 SAINT-BENOIT CEDEX
 Tél. : 05 49 38 09 82 - Fax : 05 49 38 09 81
 poitou-limousin@eau-loire-bretagne.fr

Délégation Allier-Loire amont
 19 allée des eaux et forêts
 Site de Marmilhat sud • CS 40039
 63370 LEMPDES
 Tél. : 04 73 17 07 10 - Fax : 04 73 93 54 62
 allier-loire-amont@eau-loire-bretagne.fr

La carte d'identité du bassin Loire-Bretagne

Des sources de la Loire et de l'Allier jusqu'à la pointe du Finistère, le bassin Loire-Bretagne couvre 155 000 km², soit 28 % du territoire métropolitain. Il correspond au bassin de la Loire et de ses affluents, du mont Gerbier-de-Jonc jusqu'à Nantes, de la Vilaine et des bassins côtiers bretons, vendéens et du Marais poitevin. Il concerne plus de 7 000 communes, 36 départements en tout ou partie et 8 régions et près de 13 millions d'habitants.

Il est caractérisé par :

- sa grande façade littorale, avec 2 600 km de côtes et de nombreuses activités liées à la mer : activités portuaires, pêche, conchyliculture, baignade et pêche à pied
- la Loire et ses 1 012 km de long au régime très contrasté, et 135 000 km de cours d'eau
- la présence de nappes souterraines importantes mais très sollicitées dans la partie centrale et ouest du bassin
- la présence de nombreuses zones humides, depuis les tourbières d'altitude jusqu'aux marais rétro-littoraux
- une empreinte rurale marquée et une activité agricole et agro-alimentaire prépondérante

Le comité de bassin Loire-Bretagne est composé de 190 membres qui représentent les collectivités locales (76), les usagers économiques et les associations de protection de l'environnement, de la défense des consommateurs et de pêche (76) et les services de l'État (38).

L'agence de l'eau est présente sur le terrain avec cinq délégations situées à Clermont, Orléans, Poitiers, Nantes-Le Mans et Saint-Brieuc.

La qualité des rivières sur smartphone et tablette

Toutes les données sur la qualité des eaux des rivières peuvent être consultées depuis un smartphone et une tablette sur le terrain.

QUELS POISSONS PEUPELNT NOS RIVIÈRES ?



Téléchargez l'application gratuitement
 L'application "Qualité des rivières" est disponible sur iOS et Android.

